

## **ANLAGE 2**

### **ARCHÄOLOGISCHE RELEVANZGEBIETE**



### Internes Arbeitsexemplar

Herausgeber: Landkreis Mittelsachsen  
Auskunftssystem: WebGIS  
Datum: 2019-03-26  
Maßstab: 1:4.000

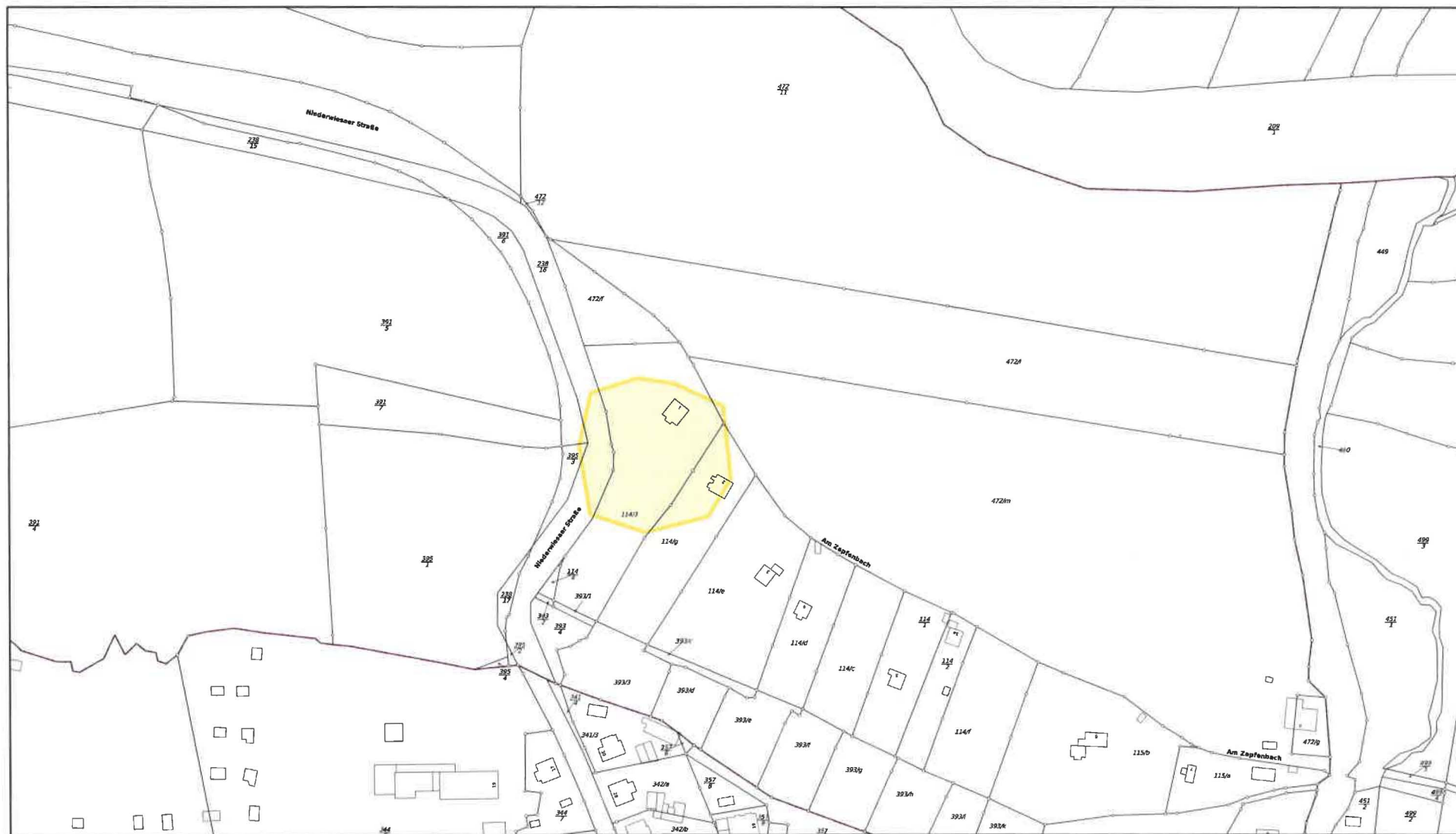
Kartentitel:

Braunsdorf, D-35040-01



*Es sind immer die aktuellen Lizenzbestimmungen für georeferenzierte Karten, Kartendaten und sonstige Daten zu beachten.*

# Anlage 2



## Internes Arbeitsexemplar

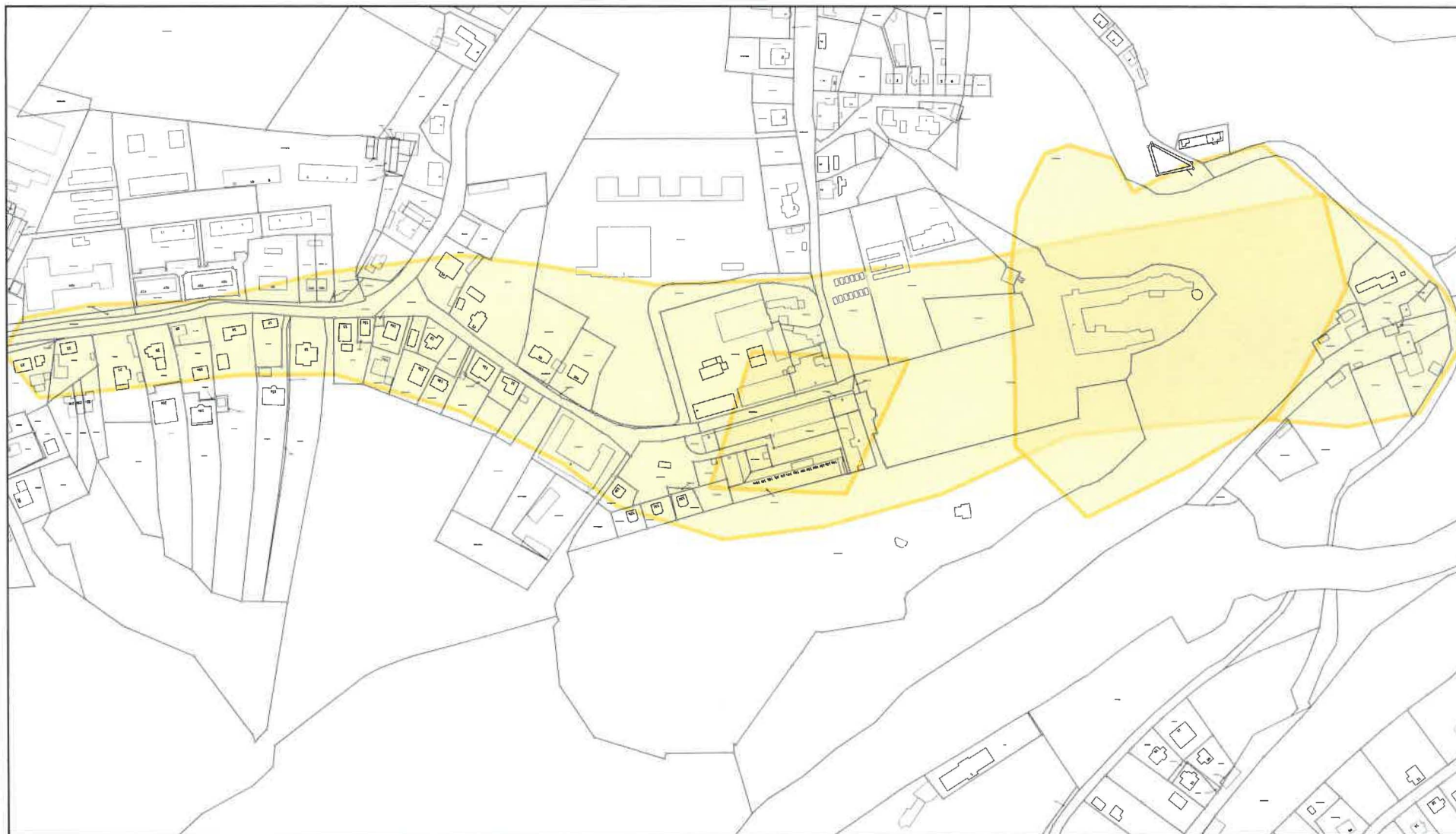
Herausgeber: Landkreis Mittelsachsen  
Auskunftssystem: WebGIS  
Datum: 2019-03-26  
Maßstab: 1:3.000

Kartentitel:

Lichtenwalde, D-35280-03



Es sind immer die aktuellen Lizenzbestimmungen für georeferenzierte Karten, Kartendaten und sonstige Daten zu beachten.



**Internes Arbeitsexemplar**

Herausgeber: Landkreis Mittelsachsen  
Auskunftssystem: WebGIS  
Datum: 2019-03-26  
Maßstab: 1:4,000

**Kartentitel:**

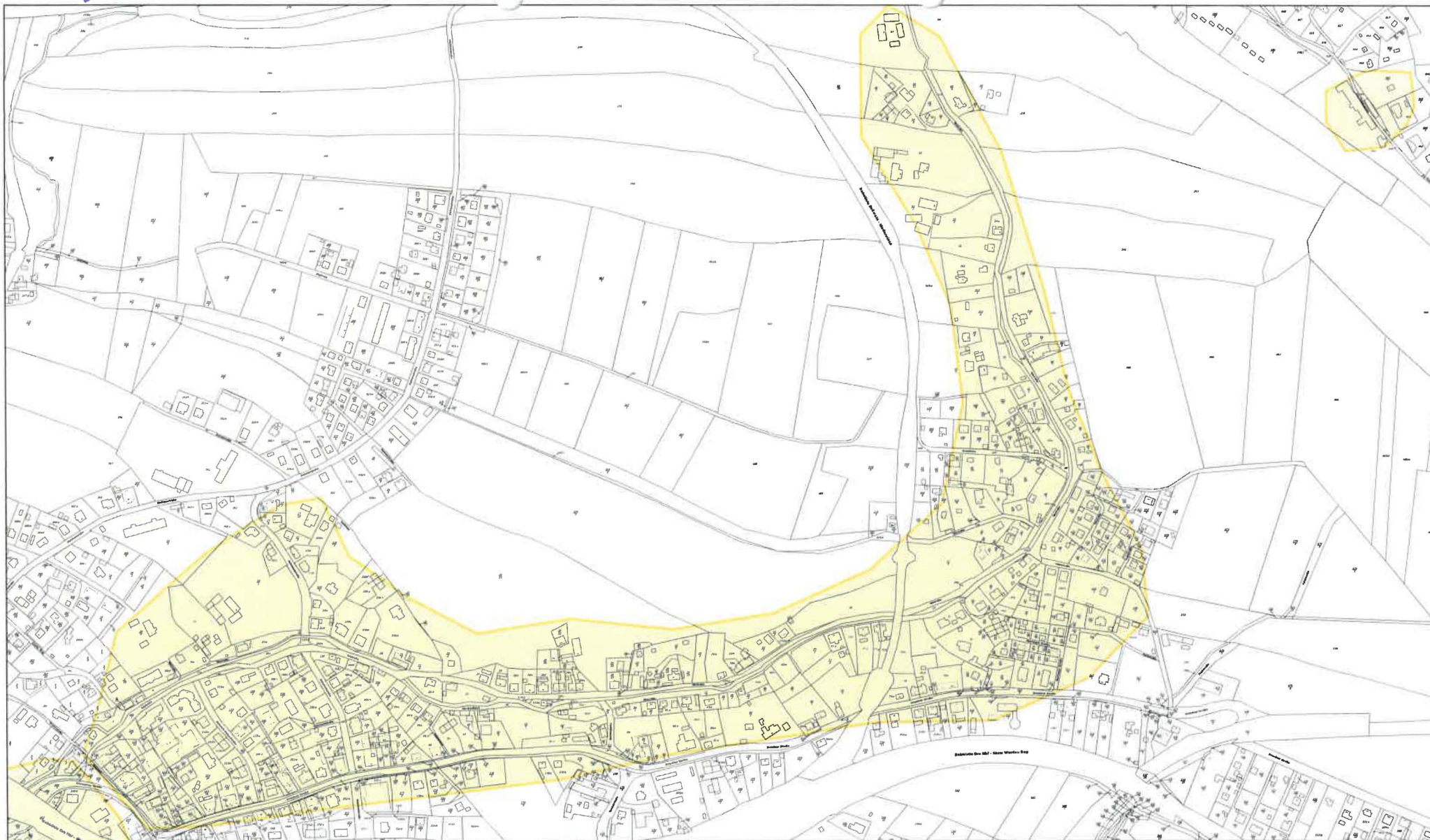
Lichtenwalde, D-35280-01, 35280-02, 35280-04



*Es sind immer die aktuellen Lizenzbestimmungen für georeferenzierte Karten, Kartendaten und sonstige Daten zu beachten.*



Amiag 4



Internes Arbeitsexemplar

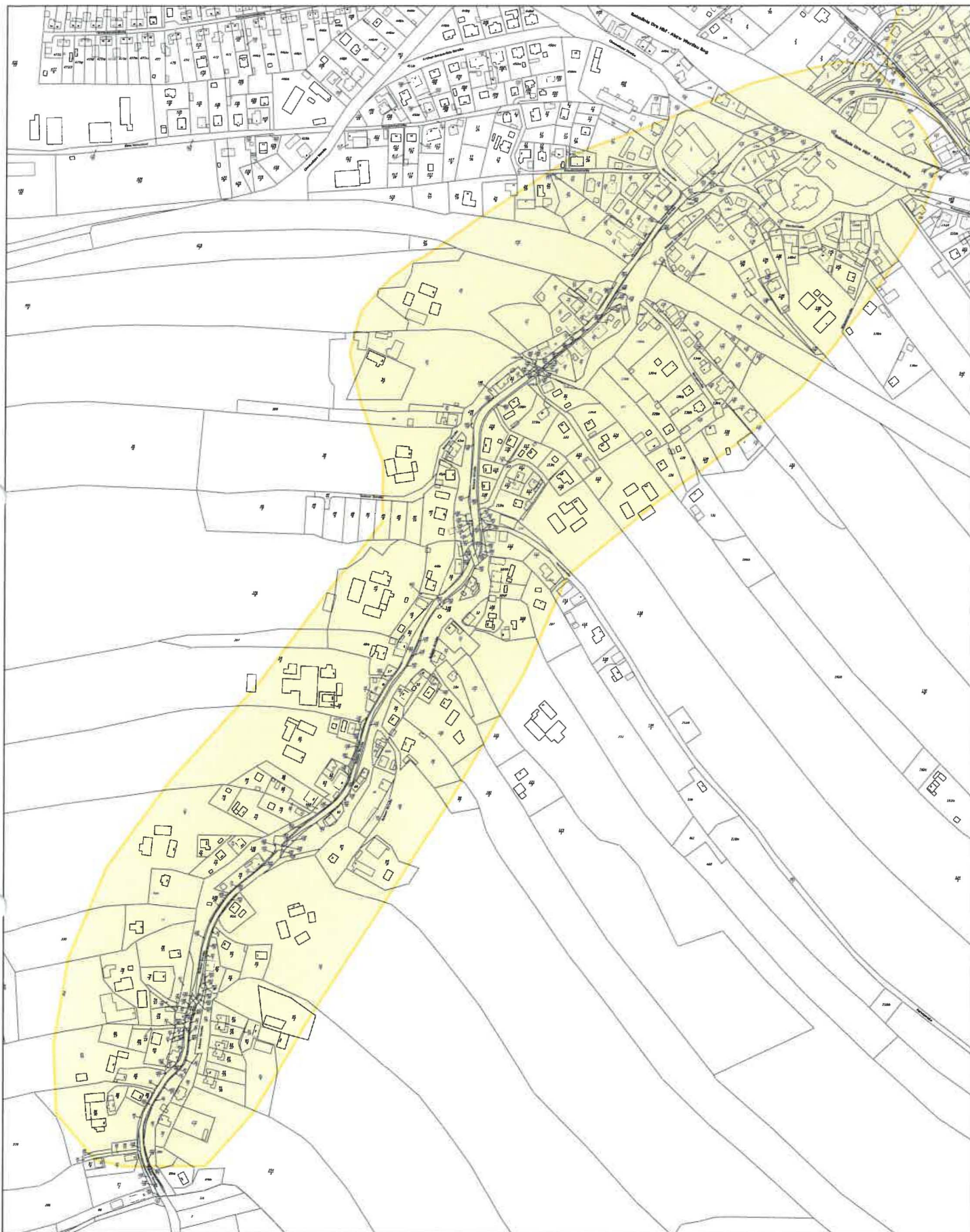
Kartentitel: Niederwiesa, D-35330-01

Herausgeber: Landkreis Mittelsachsen  
Auskunftssystem: WebGIS  
Datum: 2019-03-26  
Maßstab: 1:5.000



Es sind immer die aktuellen Lizenzbestimmungen für georeferenzierte Karten, Kartendaten und sonstige Daten zu beachten.





Internes Arbeitsexemplar

Kartentitel: Oberwiesa, D-35340-01

Herausgeber: Landkreis Mittelsachsen  
 Auskunftssystem: WebGIS  
 Datum: 2019-03-26  
 Maßstab: 1:4.000



Es sind immer die aktuellen Lizenzbestimmungen für georeferenzierte Karten, Kartendaten und sonstige Daten zu beachten.

Anlage 5